


- 1 Contesta a las siguientes preguntas o haz las tareas.
Alguna información ya la conoces, en otras preguntas tienes que adivinar (inglés: *to guess*). A veces más de una respuesta es correcta.

- 2  Escribe en el mapa donde se encuentran Madrid, Andalucía, el mar Mediterráneo y el océano Atlántico **sin** usar un mapa.
Si conoces otras regiones, islas, ciudades, montañas..., apúntalas también.



- 3 En España hay un desierto.
- Sí, está en Andalucía y se llama _____.
- No, en España no hay desierto

- 4 La "España verde" es...
- Andalucía porque produce muchas frutas y verduras. .
- el norte de España porque allí llueve mucho.
- el este de España porque allí producen muchos productos ecológicos.

5 ✓ Parte de España está en el continente africano. Son...

- las Islas Canarias.
- las ciudades de Ceuta y Melilla.
- las ciudades de Argelia y Tarifa.

6 ✓ El Mulhacén en Andalucía es la segunda montaña más alta de España. La montaña más alta es...

- el Pico de Aneto en los Pirineos.
- el Monte Blanco en Sierra Nevada.
- el Teide en Tenerife (Islas Canarias).



El Teide

7 ✓ Una cultura que tenía mucha importancia en España, sobre todo en la Edad Media (inglés: *the Middle Ages*), es...

- la cultura germánica.
- la cultura árabe.
- la cultura romana.

8 ✓ En España se habla(n)...

- cinco lenguas: el castellano, el gallego, el vasco, el catalán y el valenciano.
- dos lenguas: el español y el andaluz.
- solo español.

9 ✓ Playas muy importantes adonde van muchos turistas están en...

- la Costa del Sol en Andalucía y la Costa Brava en Cataluña.
- la Costa de la Luz y la Costa de Finisterra en el océano Atlántico.
- las islas Baleares y Canarias.

10 ✓ Gibraltar...

- es una isla española.
- es parte de Gran Bretaña.
- está en el continente europeo, pero es parte de Marruecos.


11 ✓ 10. Un instrumento típico del norte de España, sobre todo de Galicia, ...

- es la trompeta.
- son las castañuelas.
- es la gaita.



12 Mira el video : „España y sus regiones (sin subtítulo/ Adelante 1- Klett)“

13 Mira el video otra vez y controla tus resultados.

14  Sólo escucha el texto del video y completa su transcripción siguiente.

España está en el de Europa, entre el mar Mediterráneo, el océano y el mar Cantábrico.

España es un país con mucha , pero también tiene muchas . Entre las principales están los Pirineos y los Picos de Europa, en el ; y Sierra Nevada en el sur.

Las regiones del Norte de España: Galicia, Asturias, Cantabria, el País Vasco, Navarra y la Rioja.

Aquí el paisaje es muy verde, con montañas, y ríos. Por eso llamamos España verde a las regiones de Galicia al País Vasco, regiones que tienen un suave, donde llueve mucho.

Además, Galicia y el País Vasco son regiones con una cultura y un propio: el euskera en el País Vasco y el gallego en Galicia. Pero no solo el , también la arquitectura es distinta o la música. Por ejemplo, el instrumento de música de Galicia es la gaita.

También en Galicia está la ciudad de Santiago de Compostela, internacionalmente por ser el final del Camino de Santiago o Camino Jacobeo.



Camino de Santiago/ de Jacobeo



El de España: Aquí están las regiones de Castilla y León, Castilla la Mancha, Extremadura, Madrid y Aragón. Son regiones más secas, con muy fríos y donde en hace mucho calor. Madrid, la capital de España, está en esta zona. También aquí hay importantes históricas, como Salamanca, Segovia, Ávila, Toledo o Cuenca. Ciudades con mucha y monumentos muy importantes.

La España mediterránea: Son las regiones que están en el mar Mediterráneo: Cataluña, Castellón, Valencia, Murcia y las Islas Baleares. Tienen un clima con mucho , donde los no son fríos: por eso son zonas con mucho , por ejemplo Mallorca o la Costa Brava.

Barcelona y Valencia son las ciudades más importantes.

En la zona mediterránea, además del español, se hablan otras , como el catalán, en Cataluña y Mallorca; y en Valencia, el valenciano.

El sur de España: Aquí está Andalucía. Es una región también con clima mediterráneo. Los son muy diferentes, con montañas, como Sierra Nevada, mucha costa y también hay un , el desierto de Tabernas.

Es una región con mucha historia y cultura, por ejemplo, la tradición árabe todavía en sus monumentos, como la catedral-mezquita de Córdoba o la Alhambra de Granada; en su música, como el flamenco o en sus . Pero Andalucía también es conocida por el aceite de oliva, sus o sus fiestas.

Entre las ciudades más importantes están Sevilla, Málaga o Cádiz.



Las Islas Canarias: Ya en el africano están las Islas Canarias. Es una región principalmente turística, con playas, muy interesantes o volcanes. Aquí está el volcán Teide, la montaña más alta de España. También, en el Estrecho de Gibraltar, tiene España dos ciudades en la costa africana: Ceuta y Melilla.

Gibraltar, en el continente europeo, pertenece a Gran Bretaña



Gibraltar/ en el fondo está la costa africana


Las Comunidades Autónomas de España

- 15 Juega con Wordwall usando el enlace y gana el concurso.
<https://wordwall.net/de/resource/38645470>

- 16 Tú tienes dos minutos para memorizar los nombres de las 17 comunidades autónomas.
Usa el mapa de tu libro o de la ficha.

- 17 Completa el mapa vacío **de la memoria** (sin material) con los nombres de las 17 comunidades autónomas (y si tienes ganas de las islas también).



- 18  Comparad mutuamente vuestra versión con el mapa original.
A tiene el mapa original y **B** corrige/completa. Luego viceversa.

Ayuda:

estar al sur/ norte/ este/oeste de ... *südlich /... von... liegen*


estar situado/-a en el sur/ norte/ este/oeste de... *sich im Süden... befinden/ gelegen sein*

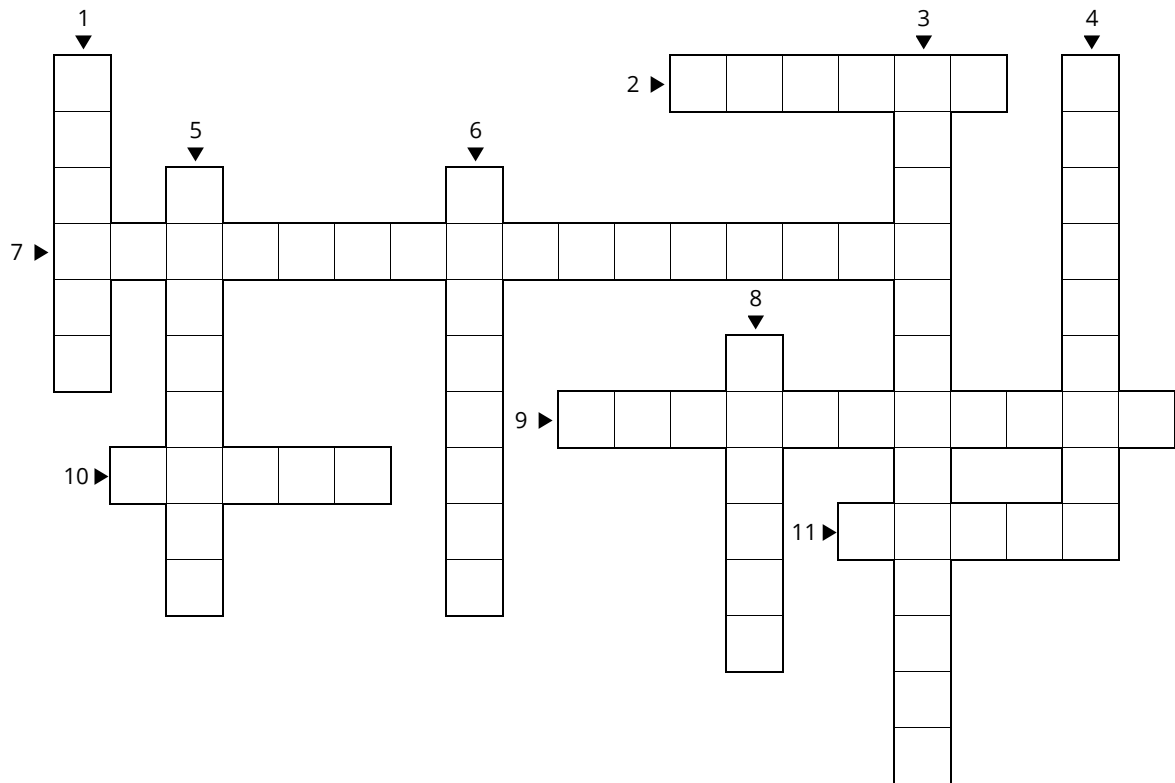
limitar (al sur/ norte/ este/oeste) con

la comunidad vecina/ el país vecino

estar lejos ≠ cerca de

tener como capital

 Completa las frases siguientes y así el crucigrama- primero **sin** mapa.



- | | |
|--|---|
| <p>1 ↓ Está situada en la costa entre Andalucía y Valencia:</p> <p>2 ▶ Está en el centro de España:</p> <p>3 ↓ Son las comunidades autónomas que no están en la península: las islas Canarias y las ...</p> <p>4 ↓ Se encuentra entre Asturias y el País Vasco y está en el norte de España:</p> <p>5 ↓ Está al este de Galicia en la costa:</p> <p>6 ↓ ... está en el norte de España y limita con Aragón y Valencia.</p> | <p>7 ▶ Madrid está rodeada por Castilla y León y ...</p> <p>8 ↓ El País Vasco, Navarra, Cataluña y ... limitan con Francia.</p> <p>9 ▶ Castilla y León, Galicia, Andalucía y ... limitan con Portugal.</p> <p>10 ▶ Es la comunidad autónoma más pequeña y se encuentra al sur del País Vasco y Navarra: La</p> <p>11 ▶ Además de las diecisiete comunidades autónomas hay dos ciudades españolas en el territorio norteafricano. Se llaman ... y Melilla</p> |
|--|---|