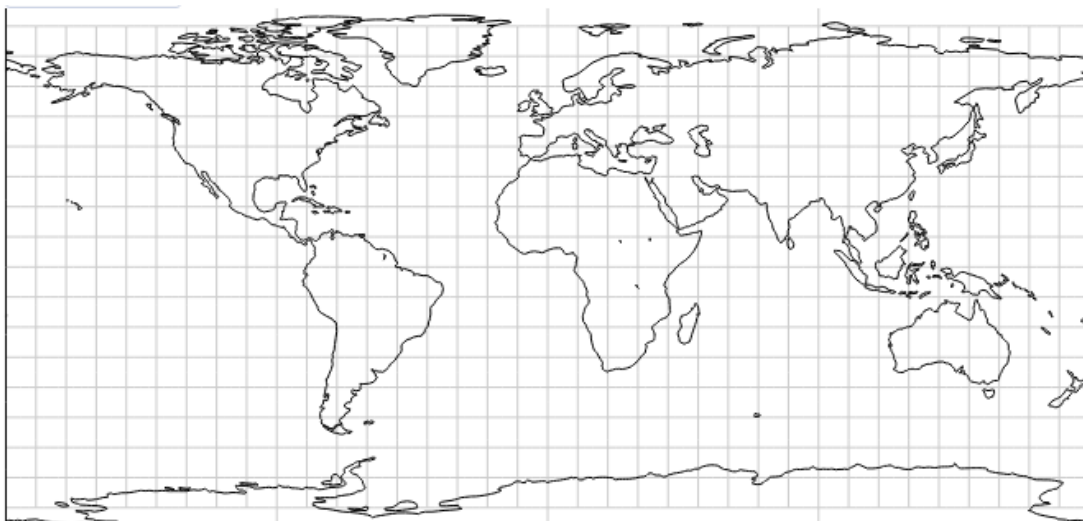
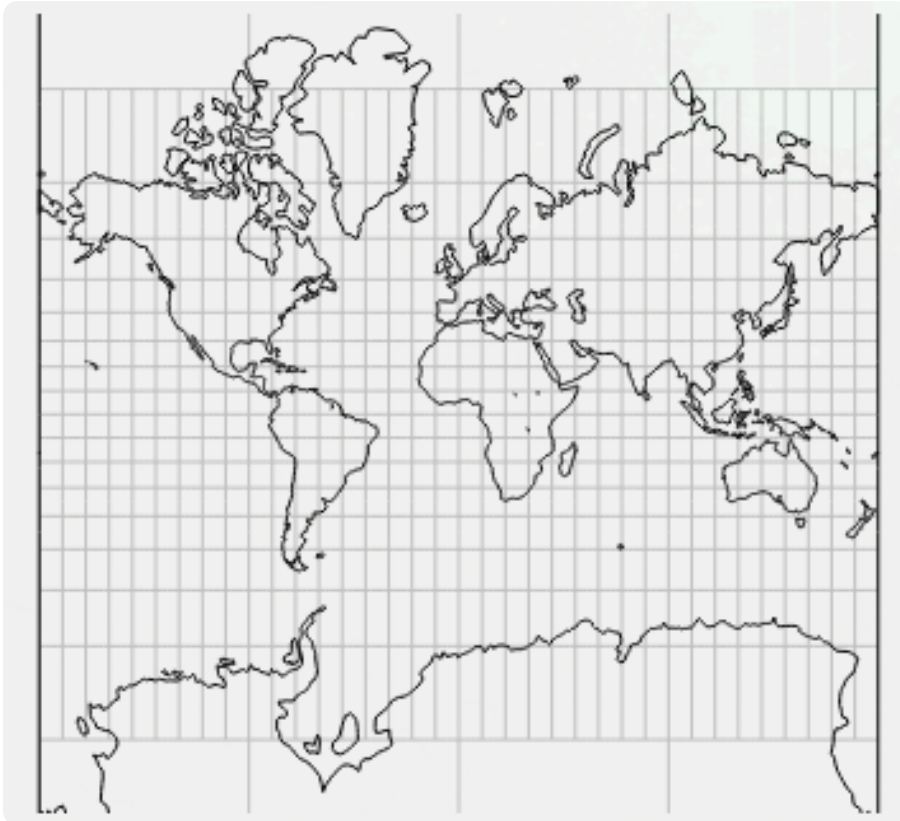
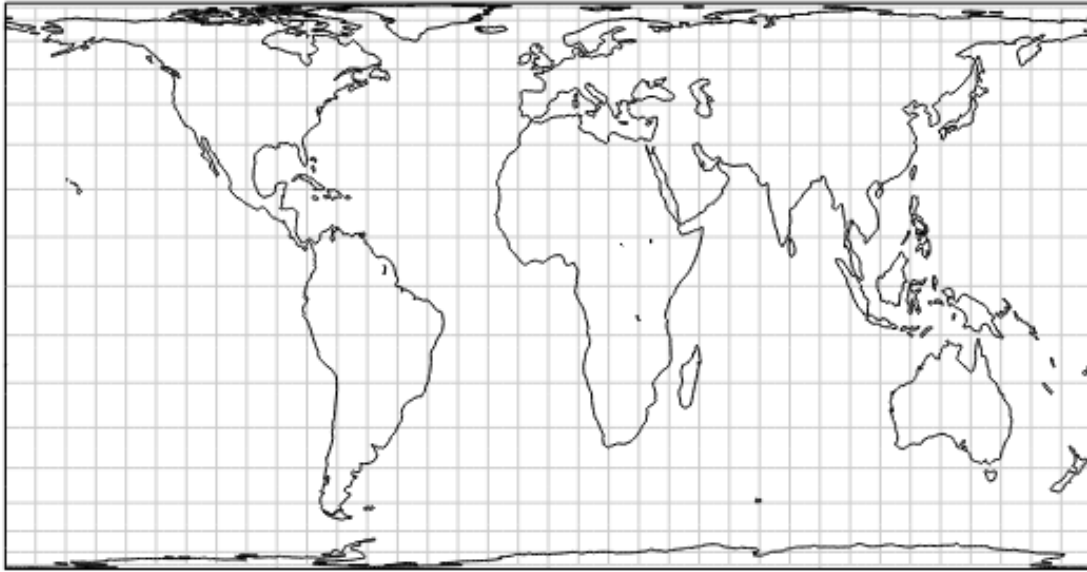


① Bezeichne die jeweils aufgelisteten Darstellungsvarianten anhand ihrer Projektion

- Bezeichne die jeweils aufgelisteten Darstellungsvarianten anhand ihrer Projektion
- Zeichne mit einer Farbe die Fluglinie von Argentinien Südamerika hin zu Norwegen (Europa) ungefähr ein.
- Zeichne mit einer weiteren Farbe die Fluglinie von Argentinien Südamerika hin zu Norwegen (Europa) ungefähr ein.





- ② Beschreibe die jeweilige Darstellungseigenschaften der drei Arten von Kartenprojektionen.